



**KAUNO RAJONO SAVIVALDYBĖS
ADMINISTRACIJOS DIREKTORIUS**

**ĮSAKYMAS
DĖL ADRESŲ SUTEIKIMO, KEITIMO IR NAIKINIMO**

2016 m. lapkričio 17 d. Nr. ĮS-2134
Kaunas

Vadovaudamasi Lietuvos Respublikos vietos savivaldos įstatymo 6 straipsnio 27 punktu, 29 straipsnio 8 dalies 2 punktu, Adresų formavimo taisyklėmis, patvirtintomis Lietuvos Respublikos Vyriausybės 2002 m. gruodžio 23 d. nutarimu Nr. 2092 „Dėl adresų formavimo taisyklių patvirtinimo“, Numerių pastatams, patalpoms, butams ir žemės sklypams, kuriuose pagal jų naudojimo paskirtį (būdą) ar teritorijų planavimo dokumentus leidžiama pastatų statyba, suteikimo, keitimo ir apskaitos tvarkos aprašo, patvirtinto Lietuvos Respublikos vidaus reikalų ministro 2014 m. kovo 13 d. įsakymu Nr. 1V-178 „Dėl Lietuvos Respublikos vidaus reikalų ministro 2011 m. sausio 25 d. įsakymo Nr. 1V-57 „Dėl numerių pastatams, patalpoms ir butams suteikimo, keitimo ir apskaitos tvarkos aprašo ir pavadinimų gatvėms, pastatams, statiniams ir kitiems objektams suteikimo, keitimo ir įtraukimo į apskaitą tvarkos aprašo patvirtinimo“ pakeitimo“, 3 punktu,

suteikiu, keičiu ir naikinu adresus pagal 1, 2, 3, 4, 5, 6, 7, 8, 9, 10 ir 11 priedus.

Šis įsakymas gali būti skundžiamas Lietuvos Respublikos administracinių bylų teisenos įstatymo nustatyta tvarka.

Administracijos direktoriaus pavaduotoja,
pavaduojanti Administracijos direktorių

Angelė Ščiukauskienė

Parengė
R. Šliužas
2016-11-17
D-150168

Kauno rajono savivaldybės administracijos direktoriaus

2016 m. 11 14 d.

isakymo Nr. LS-2134

1 priedas

DUOMENYS APIE NUMERIŲ PATALPOMS IR BUTAMS SUTEIKIMĄ AR KEITIMĄ

Seniūnijos pavadinimas	Domeikavos sen.
Gyvenamosios vietovės pavadinimas	Kumpių k.
Gatvės pavadinimas	Dobilų gatvė

Eil. nr.	Unikalūs patalpos, buto Nr.	Buvusio adreso duomenys			Suteikto adreso duomenys		
		Pastato ar pastatų komplekso Nr.	Korpuso Nr.	Patalpos, buto Nr.	Pastato ar pastatų komplekso Nr.	Korpuso Nr.	Patalpos, buto Nr.
1	2	3	4	5	6	7	8
1.	4400439203411415				2		1
2.	4400439203521416				2		2

Dokumentą parengė: RIMVYDAS ŠLIUŽAS

Kauno rajono savivaldybės administracijos direktoriaus

2016 m. 11 19 d.

įsakymo Nr. DS-2134


d priedas

DUOMENYS APIE NUMERIŲ ŽEMĖS SKLYPAMS, PASTATAMS, JŲ KOMPLEKSAMS AR KORPUSAMS SUTEIKIMĄ, KEITIMĄ AR PANAIKINIMĄ

Seniūnijos pavadinimas	Zapyškio sen.
Gyvenamosios vietovės pavadinimas	Dievogalos k.
Kartografinis pagrindas	Kadastro žemėlapis
Koordinacijų sistema	LKS-94
Adresų koordinacijų nustatymo būdas	Grafinis

Eil. nr.	Unikalus Nr.	Buvusio adreso duomenys			Suteikto adreso duomenys			Adreso koordinatės		
		Gyvenamosios vietovės pavadinimas	Gatvės pavadinimas	Žemės sklypo, kuriame leidžiama pastatų statyba, pastato ar pastatų komplekso Nr. gatvėje ar gyvenamojoje vietovėje	Korpuso Nr.	Gatvės pavadinimas	Gatvės pavadinimas	Žemės sklypo, kuriame leidžiama pastatų statyba, pastato ar pastatų komplekso Nr. gatvėje ar gyvenamojoje vietovėje	Korpuso Nr.	X
1.	440008998447		4	5	6	7	8	9	10	11
2.	440007880706 440011746713	Dievogalos k.	Gamtos g.	5A		Dievogalos g.	62G		6087373	479813
3.	440005233921 529300060215 529940087014	Dievogalos k.	Gamtos g.	7		Gamtos 1-oji g.	1		6086707	477745
4.	440008043243 440010410092	Dievogalos k.	Gamtos g.	1A		Gamtos 1-oji g.	2		6086684	477708
5.	440016516493	Dievogalos k.	Saulėtekio g.	14A		Gamtos 1-oji g.	12		6086785	477820
						Gamtos 2-oji g.	5		6086606	477769

Dokumentą parengė: Vyr. specialistas RIMVYDAS ŠLIUŽAS



Kauno rajono savivaldybės administracijos direktoriaus

20 16 m. 11 17 d.

įsakymo Nr. LS-2134

3 priedas

DUOMENYS APIE NUMERIŲ ŽEMĖS SKLYPAMS, PASTATAMS, JŲ KOMPLEKSAMS AR KORPUSAMS SUTEIKIMĄ, KEITIMĄ AR PANAIKINIMĄ

Senūnijos pavadinimas	Ringaudų sen.
Gyvenamosios vietovės pavadinimas	Virbališkių k.
Kartografinis pagrindas	Kadastro žemėlapis
Koordinatų sistema	LKS-94
Adresų koordinatų nustatymo būdas	Grafinis

Eil. nr.	Unikalus Nr.	Buvusio adreso duomenys			Suteikto adreso duomenys			Adreso koordinatės			
		Gyvenamosios vietovės pavadinimas	Gatvės pavadinimas	Žemės sklypo, kuriame leidžiama pastatų statyba, pastato ar pastatų komplekso Nr. gatvėje ar gyvenamojoje vietovėje	Korpuso Nr.	Gatvės pavadinimas	Gatvės pavadinimas	Žemės sklypo, kuriame leidžiama pastatų statyba, pastato ar pastatų komplekso Nr. gatvėje ar gyvenamojoje vietovėje	Korpuso Nr.	X	Y
1.	525000110029 529480065016 529480065027 529480065038 529480065049 529480065050 529480065064 529480065070 529480065081 529480065092	Mitkūnų k.	4 Laiko g.	5 5	6	7 Laiko g.	8 5	9	X	10 6085094	11 484052
2.	525000110209 529750520019 529750520024	Mitkūnų k.	4 Laiko g.	10		7 Laiko g.	10		X	10 6085043	11 484131

1	2	3	4	5	6	7	8	9	10	11
2.	529750520038 529750520040	Mitkūnų k.	Laiko g.	10		Laiko g.	10		6085043	484131



Dokumentą parengė: Vyr. specialistas RIMVYDAS ŠLIUŽAS

Kauno rajono savivaldybės administracijos direktoriaus

20 16 m. 11 19 d.

isakymo Nr. LS-2134

4 priedas

DUOMENYS APIE NUMERIŲ ŽEMĖS SKLYPAMS, PASTATAMS, JŲ KOMPLEKSAMS AR KORPUSAMS SUTEIKIMĄ, KEITIMĄ AR PANAIKINIMĄ

Seniūnijos pavadinimas	Vandžiogalos sen.
Gyvenamosios vietovės pavadinimas	Vandžiogalos mstl.
Kartografinis pagrindas	Kadastro žemėlapis
Koordinatų sistema	LKS-94
Adresų koordinatų nustatymo būdas	Grafinis

Eil. nr.	Unikalus Nr.	Buvusio adreso duomenys			Suteikto adreso duomenys			Adreso koordinatės				
		Gyvenamosios vietovės pavadinimas	Gatvės pavadinimas	Žemės sklypo, kuriame leidžiama pastatų statyba, pastato ar pastatų komplekso Nr. gatvėje ar gyvenamojoje vietovėje	Korpuso Nr.	Gatvės pavadinimas	Gatvės pavadinimas	Žemės sklypo, kuriame leidžiama pastatų statyba, pastato ar pastatų komplekso Nr. gatvėje ar gyvenamojoje vietovėje	Korpuso Nr.	X	Y	
1.		Vandžiogalos mstl.	4 Parko g.	5 3A	6	7	8	9	10	11		
2.		Vandžiogalos mstl.	Parko g.	5C					6108861	497229		
3.	440043269889					Parko g.	5D		6108845	497184		
4.	440043269901					Parko g.	5E		6108855	497223		
5.	440043269912					Parko g.	5F		6108857	497225		
6.	440043269923					Parko g.	5G		6108860	497228		
7.	440043269934					Parko g.	5H		6108864	497230		
8.	440043269945					Parko g.	5K		6108866	497321		

Dokumentą parengė: Vyr. specialistas RIMVYDAS ŠLIUŽAS



Kauno rajono savivaldybės administracijos direktoriaus

2016 m. 11 14 d.


įsakymo Nr. IS-2134

5 priedas

DUOMENYS APIE NUMERIŲ ŽEMĖS SKLYPAMS, PASTATAMS, JŲ KOMPLEKSAMS AR KORPUSAMS SUTEIKIMĄ, KEITIMĄ AR PANAIKINIMĄ

Seniūnijos pavadinimas	Karmėlavos sen.
Gyvenamosios vietovės pavadinimas	Karmėlavos II k.
Kartografinis pagrindas	Kadastro žemėlapis
Koordinacių sistema	LKS-94
Adresų koordinacių nustatymo būdas	Grafinis

Eil. nr.	Unikalus Nr.	Buvusio adreso duomenys			Suteikto adreso duomenys			Adreso koordinatės	
		Gyvenamosios vietovės pavadinimas	Gatvės pavadinimas	Žemės sklypo, kuriame leidžiama pastatų statyba, pastato ar pastatų komplekso Nr. gatvėje ar gyvenamojoje vietovėje	Gatvės pavadinimas	Gatvės pavadinimas	Žemės sklypo, kuriame leidžiama pastatų statyba, pastato ar pastatų komplekso Nr. gatvėje ar gyvenamojoje vietovėje	Korpuso Nr.	X
1	2 440002413080 440008688064 440041656793	3 Karmėlavos II k.	4 Miško g.	5 4	7 Miško g.	8 4	9 9	10 6093532	11 504840
2.	440010489875 440010489902 440017680096	3 Karmėlavos II k.	4 Miško g.	5 4A	7 Miško g.	8 4B	9 9	10 6093577	11 504855



Dokumentą parengė: Vyr. specialistas RIMVYDAS ŠLIUŽAS

Kauno rajono savivaldybės administracijos direktoriaus

20 16 m. 11 17 d.

įsakymo Nr. IS-AMB

6 priedas

DUOMENYS APIE NUMERIŲ ŽEMĖS SKLYPAMS, PASTATAMS, JŲ KOMPLEKSAMS AR KORPUSAMS SUTEIKIMĄ, KEITIMĄ AR PANAIKINIMĄ

Seniūnijos pavadinimas	Garliavos apylinkių sen.
Gyvenamosios vietovės pavadinimas	Rinkūnų k.
Kartografinis pagrindas	Kadastro žemėlapis
Koordinacinių sistema	LKS-94
Adresų koordinacinių nustatymo būdas	Grafinis

Eil. nr.	Unikalus Nr.	Buvusio adreso duomenys			Suteikto adreso duomenys			Adreso koordinatės		
		Gyvenamosios vietovės pavadinimas	Gatvės pavadinimas	Žemės sklypo, kuriame leidžiama pastatų statyba, pastato ar pastatų komplekso Nr. gatvėje ar gyvenamojoje vietovėje	Korpuso Nr.	Gatvės pavadinimas	Gatvės pavadinimas	Žemės sklypo, kuriame leidžiama pastatų statyba, pastato ar pastatų komplekso Nr. gatvėje ar gyvenamojoje vietovėje	Korpuso Nr.	X
1.	440011808918 440011808961 440011808972 440011808994 440011809004 526000090063	3	4	5	6	7	8	9	10	11
						Mailūno g.	10		6073934	492804

Dokumentą parengė: Vyr. specialistas RIMVYDAS ŠLIUŽAS



Kauno rajono savivaldybės administracijos direktoriaus

20 16 m. 11 14 d.

isakymo Nr. 25-2137

4 priedas

DUOMENYS APIE NUMERIŲ ŽEMĖS SKLYPAMS, PASTATAMS, JŲ KOMPLEKSAMS AR KORPUSAMS SUTEIKIMĄ, KEITIMĄ AR PANAIKINIMĄ

Seniūnijos pavadinimas	Zapyškio sen.
Gyvenamosios vietovės pavadinimas	Riogiškių k.
Kartografinis pagrindas	Kadastro žemėlapis
Koordinacijų sistema	LKS-94
Adresų koordinacijų nustatymo būdas	Grafinis

Eil. nr.	Unikalus Nr.	Buvusio adreso duomenys			Suteikto adreso duomenys			Adreso koordinatės		
		Gyvenamosios vietovės pavadinimas	Žemės sklypo, kuriame leidžiama pastatų statyba, pastato ar pastatų komplekso Nr. gatvėje ar gyvenamojoje vietovėje	Gatvės pavadinimas	Gyvenamosios vietovės pavadinimas	Žemės sklypo, kuriame leidžiama pastatų statyba, pastato ar pastatų komplekso Nr. gatvėje ar gyvenamojoje vietovėje	Gatvės pavadinimas	Korpuso Nr.	X	Y
1	2	3	4	5	6	7	8	9	10	11
1.	440040483129					Kalno g.	6		6092273	473981

Dokumentą parengė: Vyr. specialistas RIMVYDAS ŠLIUŽAS

Kauno rajono savivaldybės administracijos direktoriaus

2016 m. 11. 17 d.

isakymo Nr. IS-2134


8 priedas

DUOMENYS APIE NUMERIŲ PATALPOMS IR BUTAMS SUTEIKIMĄ AR KEITIMĄ

Seniūnijos pavadinimas	Domeikavos sen.
Gyvenamosios vietovės pavadinimas	Domeikavos k.
Gatvės pavadinimas	Vyturio gatvė

Eil. nr.	Unikalūs patalpos, buto Nr.	Buvusio adreso duomenys		Suteikto adreso duomenys			
		Pastato ar pastatų komplekso Nr.	Korpuso Nr.	Patalpos, buto Nr.	Pastato ar pastatų komplekso Nr.	Korpuso Nr.	Patalpos, buto Nr.
1	2	3	4	5	6	7	8
1.	4400439462291525				9		1
2.	4400439462501526				9		2

Dokumentą parengė: RIMVYDAS ŠLIUŽAS



Kauno rajono savivaldybės administracijos direktoriaus

20 16 m. 11 14 d.

isakymo Nr. ZS-2137

9 priedas

DUOMENYS APIE NUMERIŲ ŽEMĖS SKLYPAMS, PASTATAMS, JŲ KOMPLEKSAMS AR KORPUSAMS SUTEIKIMĄ, KEITIMĄ AR PANAIKINIMĄ

Seniūnijos pavadinimas	Užliedžių sen.
Gyvenamosios vietovės pavadinimas	Giraitės k.
Kartografinis pagrindas	Kadastro žemėlapis
Koordinacinių sistema	LKS-94
Adresų koordinacinių nustatymo būdas	Grafinis

Eil. nr.	Unikalus Nr.	Buvusio adreso duomenys			Suteikto adreso duomenys			Adreso koordinatės		
		Gyvenamosios vietovės pavadinimas	Gatvės pavadinimas	Žemės sklypo, kuriame leidžiama pastatų statyba, pastato ar pastatų komplekso Nr. gatvėje ar gyvenamojoje vietovėje	Gatvės pavadinimas	Gatvės pavadinimas	Žemės sklypo, kuriame leidžiama pastatų statyba, pastato ar pastatų komplekso Nr. gatvėje ar gyvenamojoje vietovėje	Korpuso Nr.	X	Y
1	2	3	4	5	6	7	8	9	10	11
1.	440004850877					Putinių g.	10		6089638	491025

Dokumentą parengė: Vyr. specialistas RIMVYDAS ŠLIUŽAS

Kauno rajono savivaldybės administracijos direktoriaus

2016 m. M 14 d.

įsakymo Nr. JS-0134

10 priedas

DUOMENYS APIE NUMERIŲ ŽEMĖS SKLYPAMS, PASTATAMS, JŲ KOMPLEKSAMS AR KORPUSAMS SUTEIKIMĄ, KEITIMĄ AR PANAIKINIMĄ

Seniūnijos pavadinimas	Vandžiogalos sen.
Gyvenamosios vietovės pavadinimas	Vandžiogalos mstl.
Kartografinis pagrindas	Kadastro žemėlapis
Koordinacinių sistema	LKS-94
Adresų koordinacinių nustatymo būdas	Grafinis

Eil. nr.	Unikalus Nr.	Buvusio adreso duomenys			Suteikto adreso duomenys			Adreso koordinatės		
		Gyvenamosios vietovės pavadinimas	Žemės sklypo, kuriame leidžiama pastatų statyba, pastato ar pastatų komplekso Nr. gatvėje ar gyvenamojoje vietovėje	Gatvės pavadinimas	Korpuso Nr.	Žemės sklypo, kuriame leidžiama pastatų statyba, pastato ar pastatų komplekso Nr. gatvėje ar gyvenamojoje vietovėje	Gatvės pavadinimas	Korpuso Nr.	X	Y
1	2	3	4	5	6	7	8	9	10	11
1.	440043269896					Parko g.	5C		61088453	497182

Dokumentą parengė: Vyr. specialistas RIMVYDAS ŠLIUŽAS

Kauno rajono savivaldybės administracijos direktoriaus

2016 m. 11 14 d.

isakymo Nr. 23-2137

11 priedas

DUOMENYS APIE NUMERIŲ ŽEMĖS SKLYPAMS, PASTATAMS, JŲ KOMPLEKSAMS AR KORPUSAMS SUTEIKIMĄ, KEITIMĄ AR PANAIKINIMĄ

Seniūnijos pavadinimas	Vandžiogalos sen.
Gyvenamosios vietovės pavadinimas	Vandžiogalos mstl.
Kartografinis pagrindas	Kadastro žemėlapis
Koordinatinių sistema	LKS-94
Adresų koordinatinių nustatymo būdas	Grafinis

Eil. nr.	Unikalus Nr.	Buvusio adreso duomenys			Suteikto adreso duomenys			Adreso koordinatės		
		Gyvenamosios vietovės pavadinimas	Žemės sklypo, kuriame leidžiama pastatų statyba, pastato ar pastatų komplekso Nr. gatvėje ar gyvenamojoje vietovėje	Korpuso Nr.	Gatvės pavadinimas	Žemės sklypo, kuriame leidžiama pastatų statyba, pastato ar pastatų komplekso Nr. gatvėje ar gyvenamojoje vietovėje	Korpuso Nr.	X	Y	
1	2	3	4	5	6	7	8	9	10	11
1.	440041656782					Miško g.	4A		6093541	504834

Dokumentą parengė: Vyr. specialistas RIMVYDAS ŠLIUŽAS

